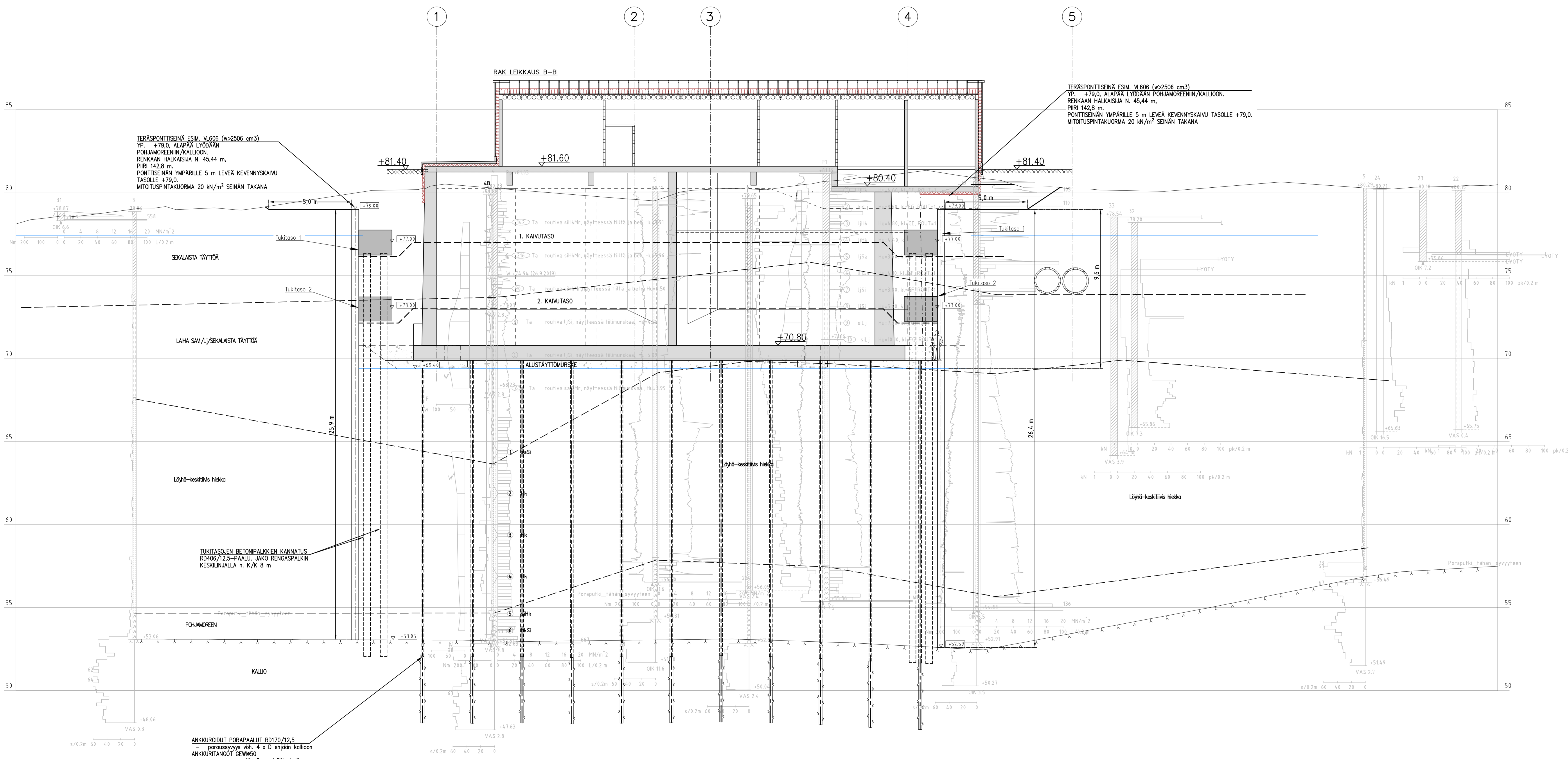


LEIKKAUS A - A
1:100/1:100

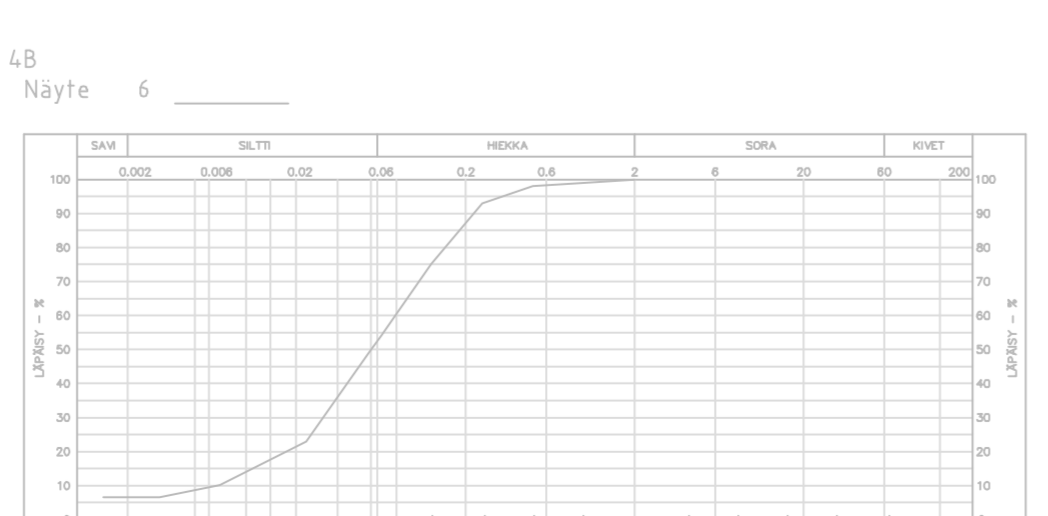
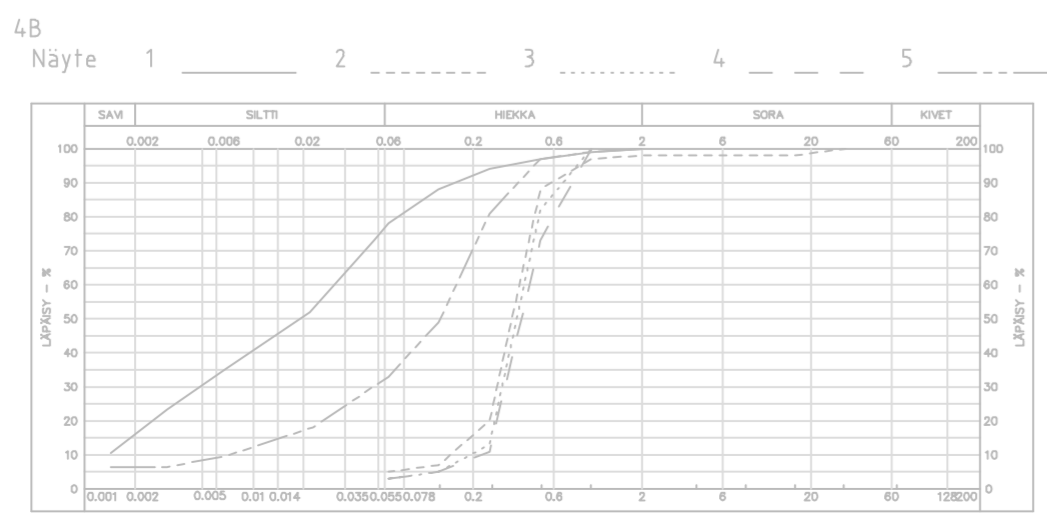
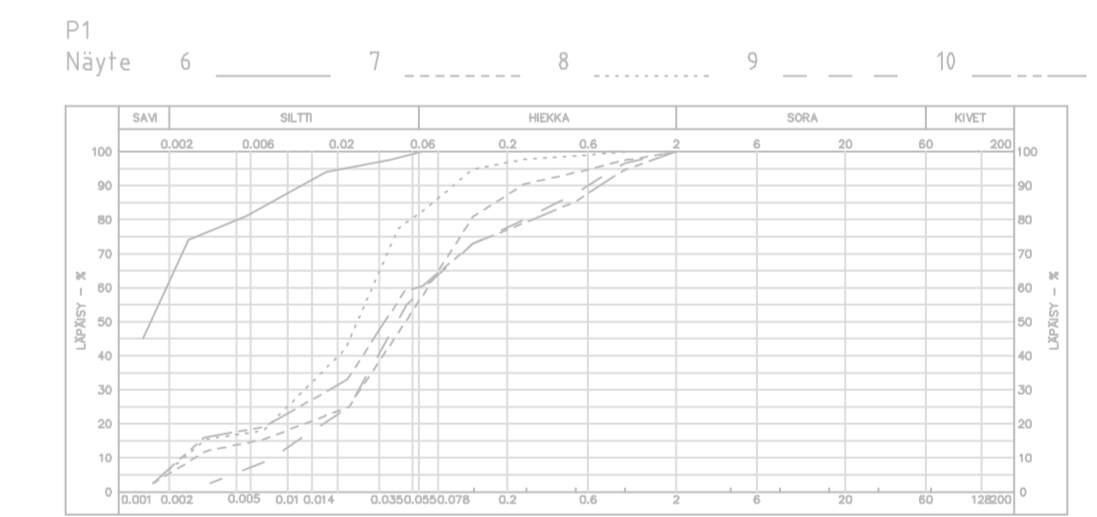
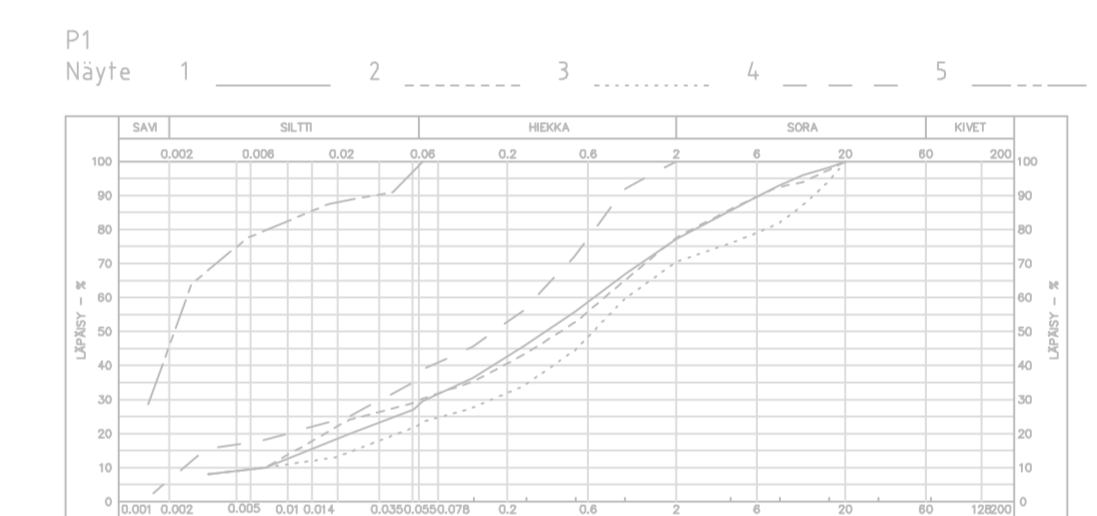
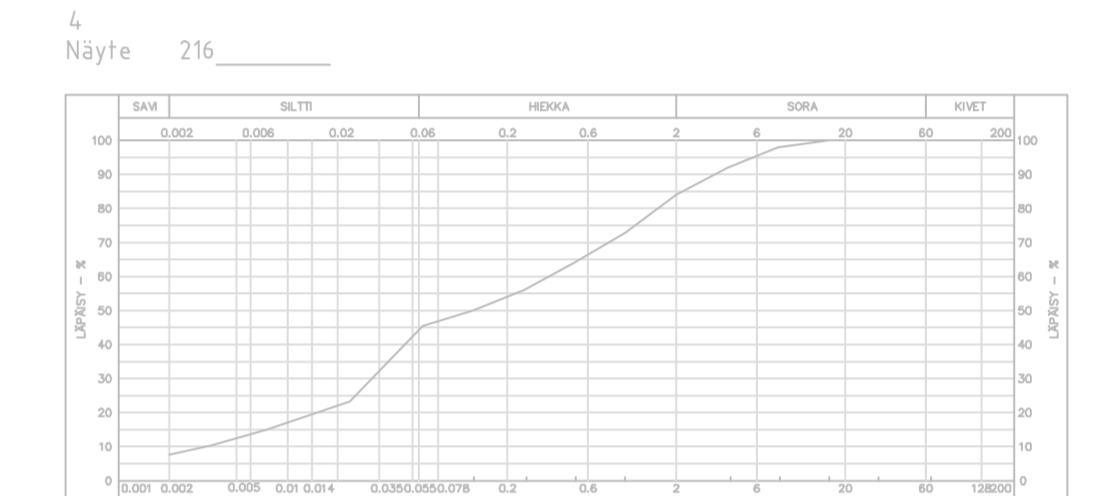
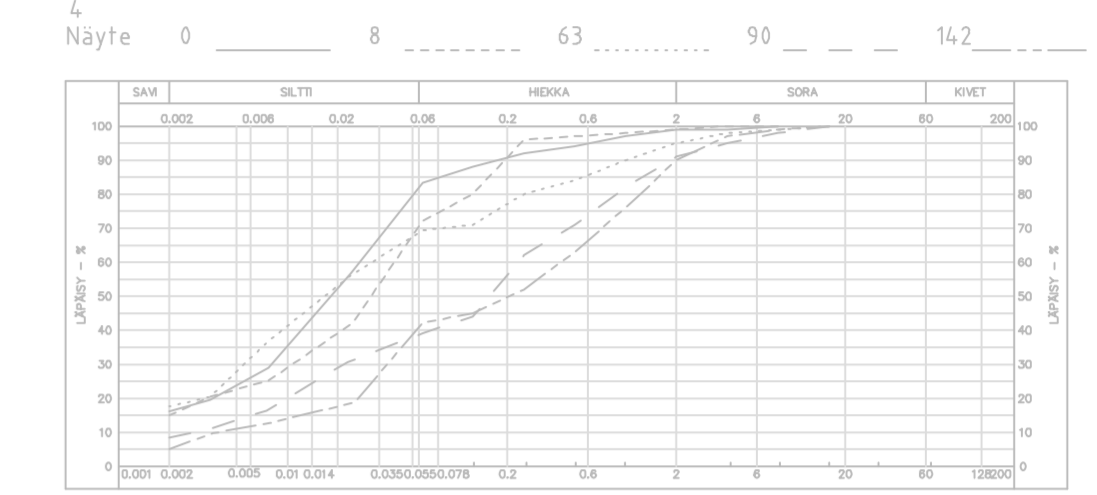


TERÄSPONTTISEINÄ ESIM. V.606 (w>2506 cm3)
YP. +79,0, ALAPÄÄ LYÖDÄÄN POHJAMOREENIN/KALLIOON.
RENKAAN HALKAISUJA N. 45,44 m.
PIIRI 142,8 m.
PONTTISEINÄN YMPÄRILLE 5 m LEVEÄ KEVENNYSKAIVU TASOLLE +79,0.
MITOTUSPINTAKUORMA 20 kN/m² SEINÄN TAKANA

TERÄSPONTTISEINÄ ESIM. V.606 (w>2506 cm3)
YP. +79,0, ALAPÄÄ LYÖDÄÄN POHJAMOREENIN/KALLIOON.
RENKAAN HALKAISUJA N. 45,44 m.
PIIRI 142,8 m.
PONTTISEINÄN YMPÄRILLE 5 m LEVEÄ KEVENNYSKAIVU TASOLLE +79,0.
MITOTUSPINTAKUORMA 20 kN/m² SEINÄN TAKANA

TUKITASOJEN BETONIPALKKIJEN KANNATUS
RD406/12,5-PAALU, JAKO RENGASPALKIN
KESKILINJALLA n. K/K 8 m

ANKKUROIDUT PORAPAALIUT RD170/12,5
- poraussyvyys väh. 4 x D ehjään kalliion
ANKKURITANGOT GEW450
- porausyvyys väh. 5 m ehjään kalliion



Urakkalaskentaa varten

KOORDINAATISTO ETRS-GK24, KORKEUSJÄRJESTELMÄ N2000

Rev	Pvm	Selitys	Suunnittelija	Tarkastaja	Hyväksyjä

<p>Pöyry Finland Oy, Jaakonkatu 3, P.O. Box 52 01621 Vantaa</p>	Dokumenttityyppi MTKaava 1:100		Piipon koko 594x1260	Sivumäärä 1
			Arkiostotunnus 594x1260	Postitunnus
Suun. A. Juntunen	Pvm 31.08.2020	Tark. S. Luukkonen	Pvm 31.08.2020	Hyv. J. Antikainen
Oteko: VIINIKLANLAHTI, TAMPERE Jätevedenpumppaamo Pohjarakennusleikkaus A-A	Dokumenttinumero 200-GEO-PIT-102	1 Rev.	Korvaa	Korvattu